

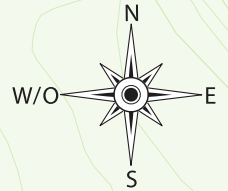


Parc national de la
Mauricie

La Mauricie
National Park

Les Cascades Les Falaises

0 50 100 150 200 Mètres
Meters














Lac
Wapizagonke

Pique-nique
Shewenegan

Lac
Wapizagonke

Sentier Vallerand

Légende | Key

-  Route Promenade | Parkway
-  Sentier - **Les Cascades** - Trail Facile | Easy (2 km)
-  Sentier - **Les Falaises** - Trail Intermédiaire | Intermediate (3.8 km)
-  Autre sentier | Other trail
-  Distance | Distance
-  A Intersection | Intersection
-  Belvédère | Lookout
-  P Stationnement | Parking
-  Table de pique-nique | Picnic table
-  Casse-croûte | Canteen
-  Location d'embarcations | Boat rental

Équidistance des courbes de niveau 10 mètres
Contour Interval 10 meters



Parcs Canada Parks Canada

Canada